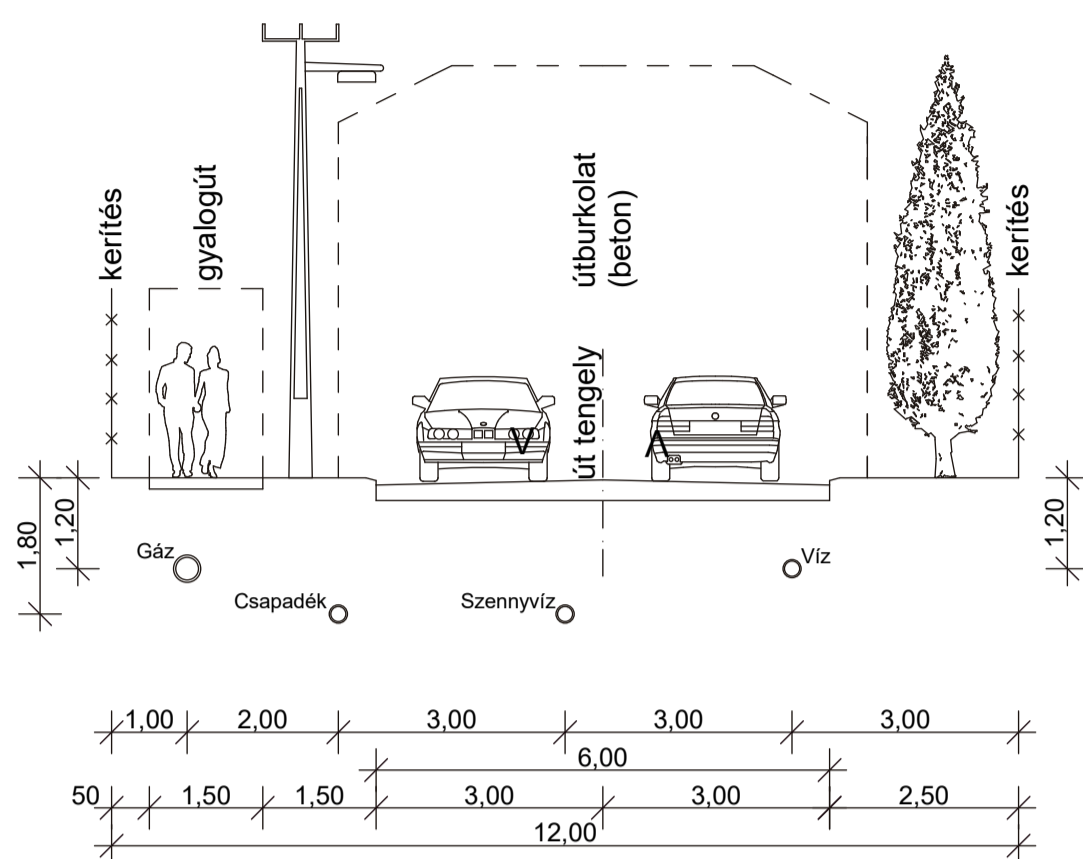
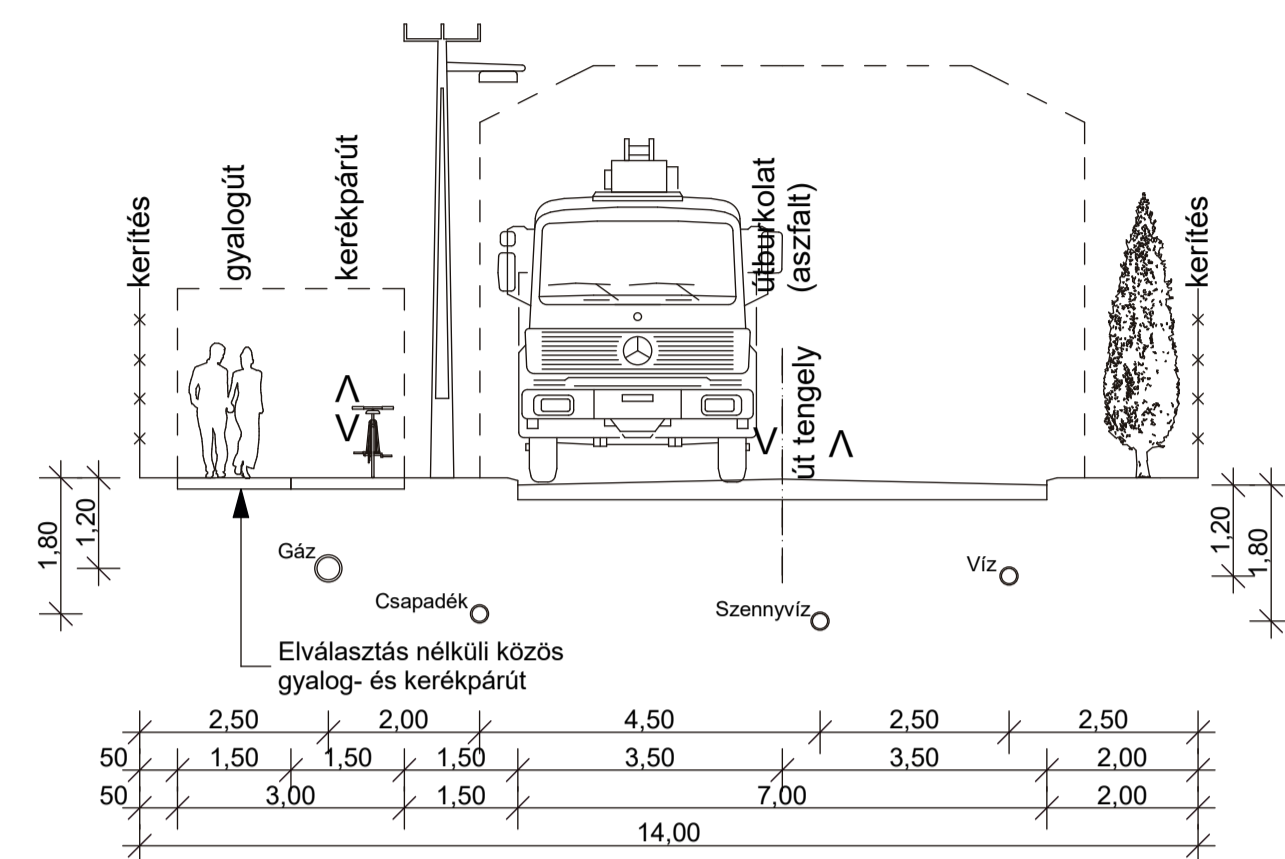


MINTAKERESZTSZELVÉNYEK  
M = 1:100

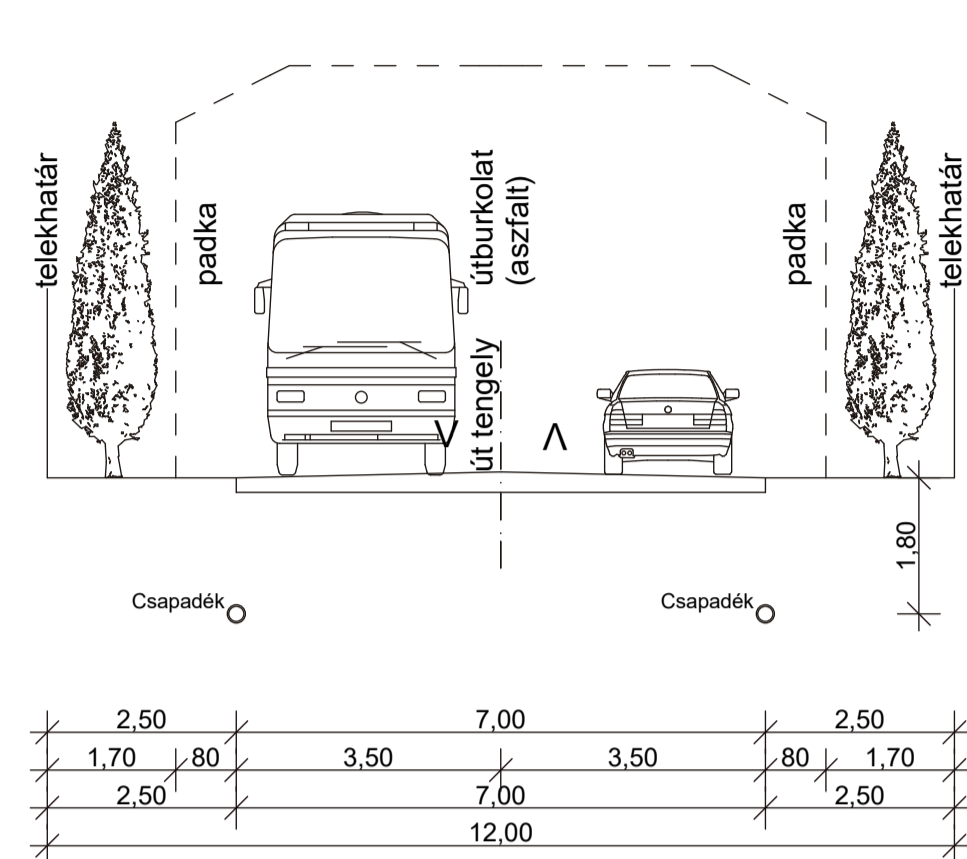
Belterületi összekötő és kiszolgálóút



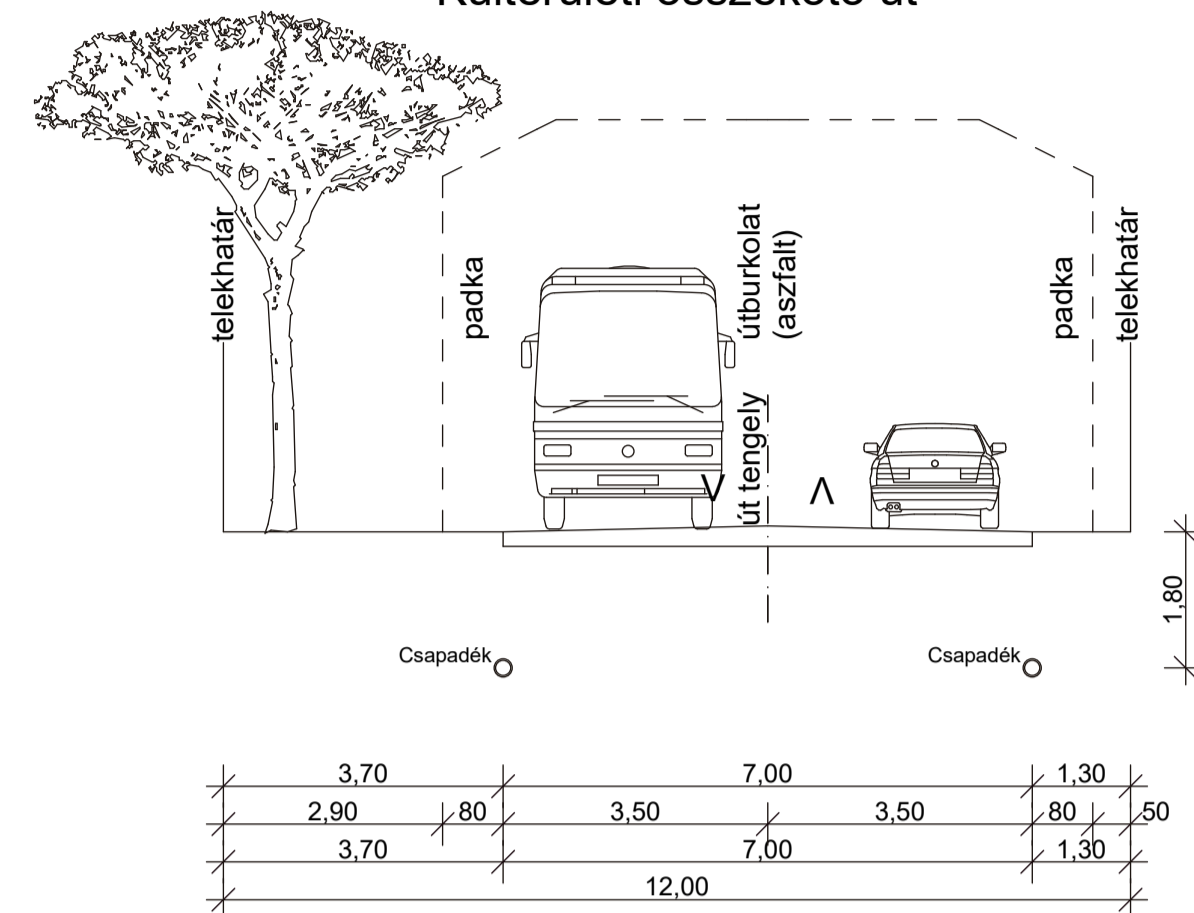
Belterületi összekötő út



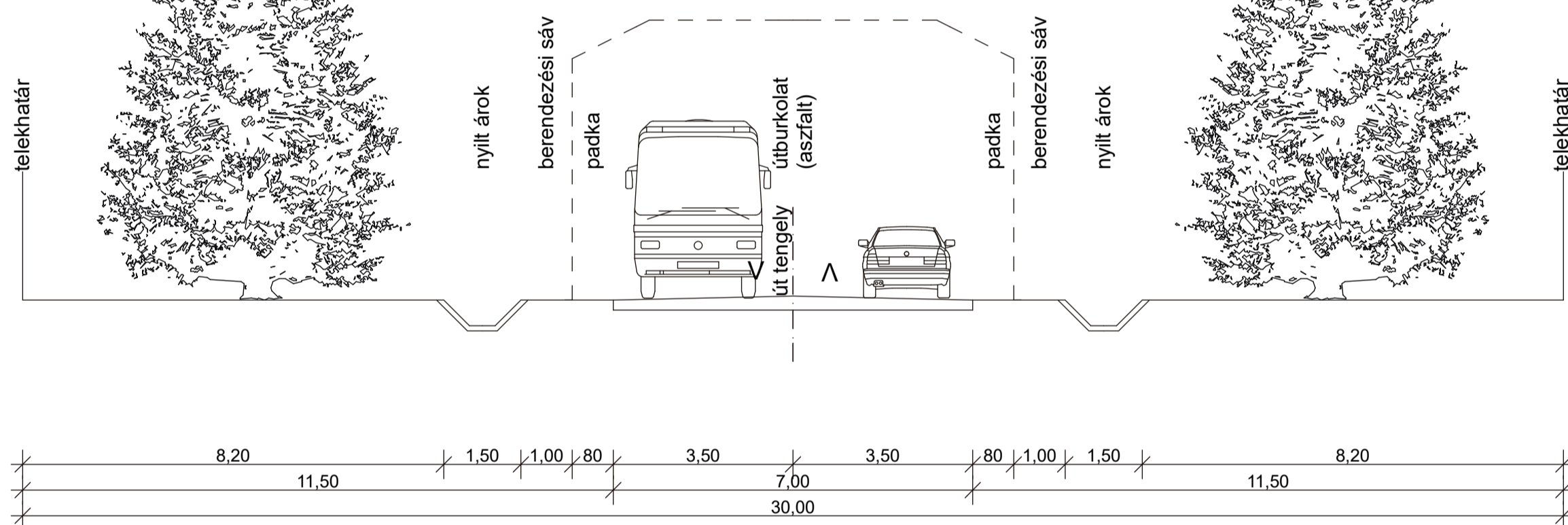
Külterületi összekötő út



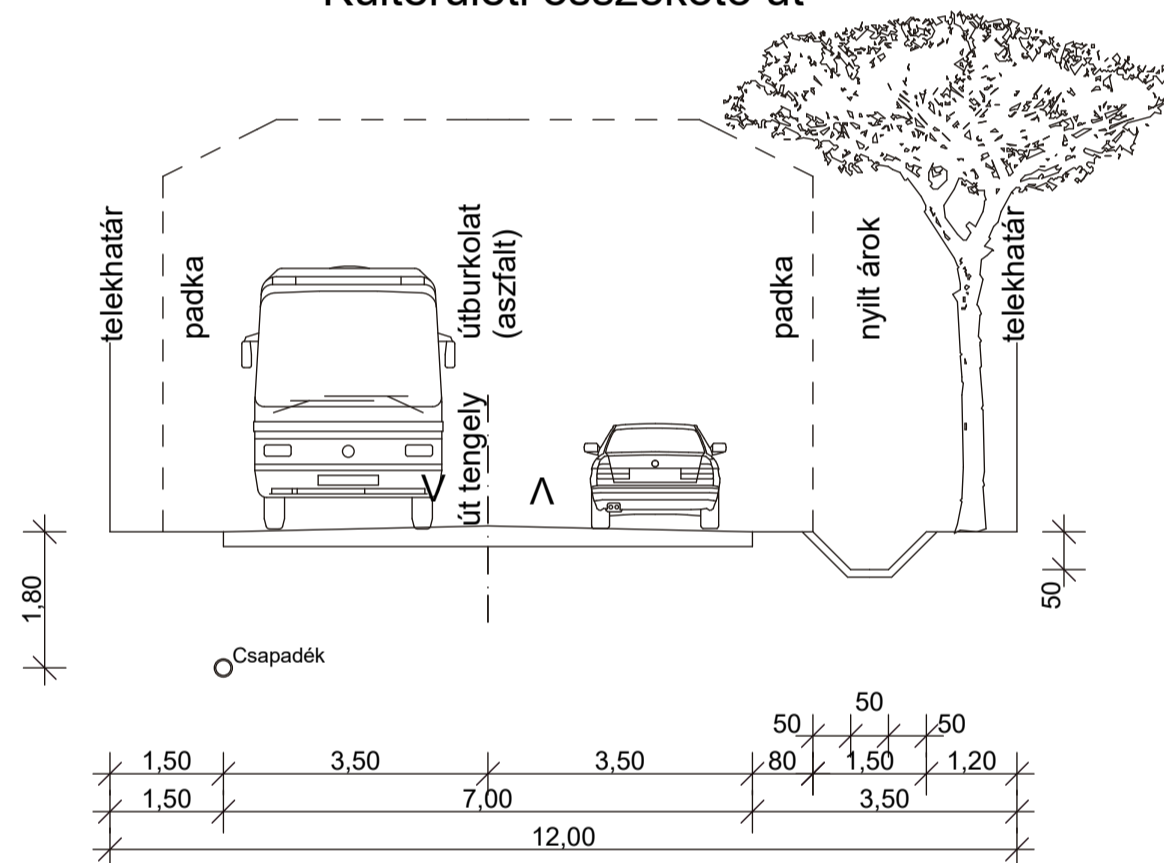
Külterületi összekötő út



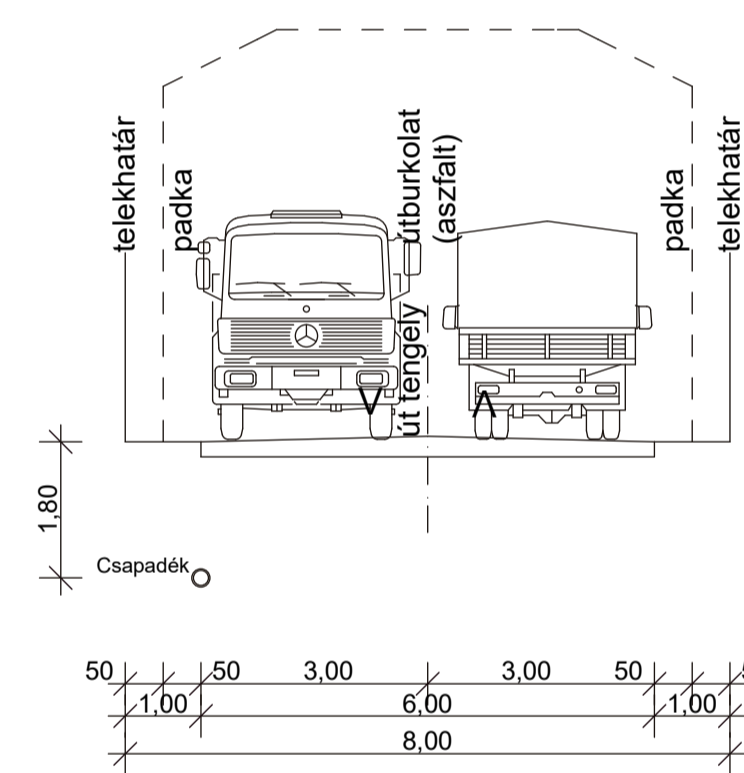
Külterületi összekötő út



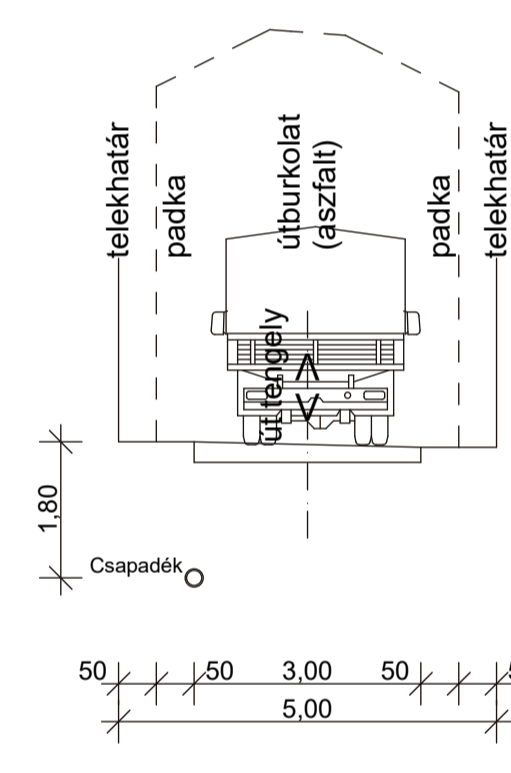
Külterületi összekötő út



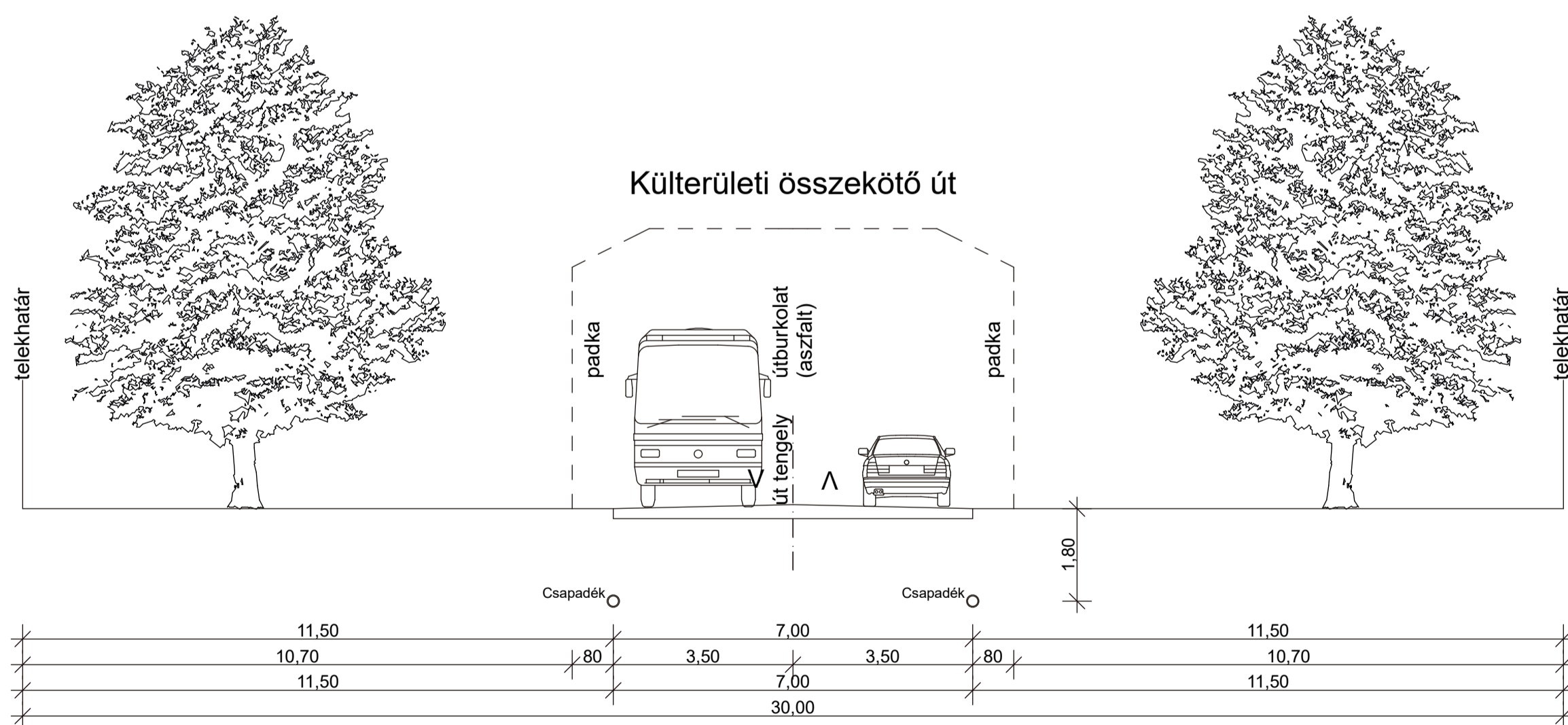
Szántóföldi főgyűjtő út



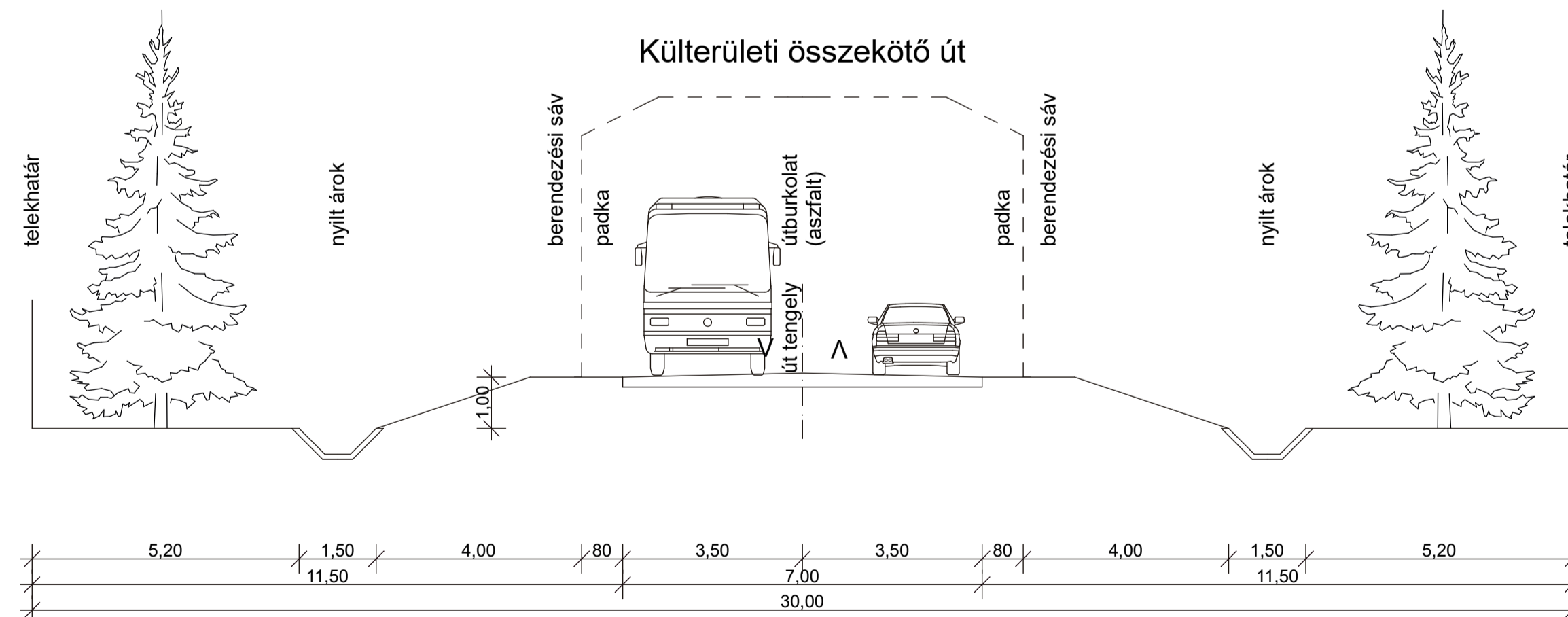
Szántóföldi gyűjtő út



Külterületi összekötő út



Külterületi összekötő út



Az alaptérkép az állami alapadatok felhasználásával készült!

<b>NYÍRSÉGETERV</b> 4431. Nyíregyháza, Mackó u. 6. Tel./fax: 42/421-303 E-mail: nyirsegterv@nyirsegterv.t-online.hu Web: www.nyirsegterv.kft.hu		MEGBÍZÓ: <b>PETNEHÁZA KÖZSÉG Önkormányzat</b>		A munka megnevezése: <b>Petneháza Község Településrendezési Terv</b>	
TERVEZŐK: Duda Ede okl. településmérnök TT-15-0393		Kulcsár Gusztáv okl. építésmérnök Tpa 15-0390		Szekrényes Károly Csaba környezetmérnök ROKVA-A-20/2011	
Angyal András okl. elektronos mérnök EN-1-1-15-0403		Vassné Bacsó Eszter építésgépszakmérnök GO-T/15-0586		Zsila László okl. táj- és kertépítész mérnök TK 09-0583, K/1 09-0583	
A rajz megnevezése: Mintakeresztszelvények		Dátum: 2017. május hó		Forrásszám: NYT-2016/86	
				Rajzsorszám: T-TK	