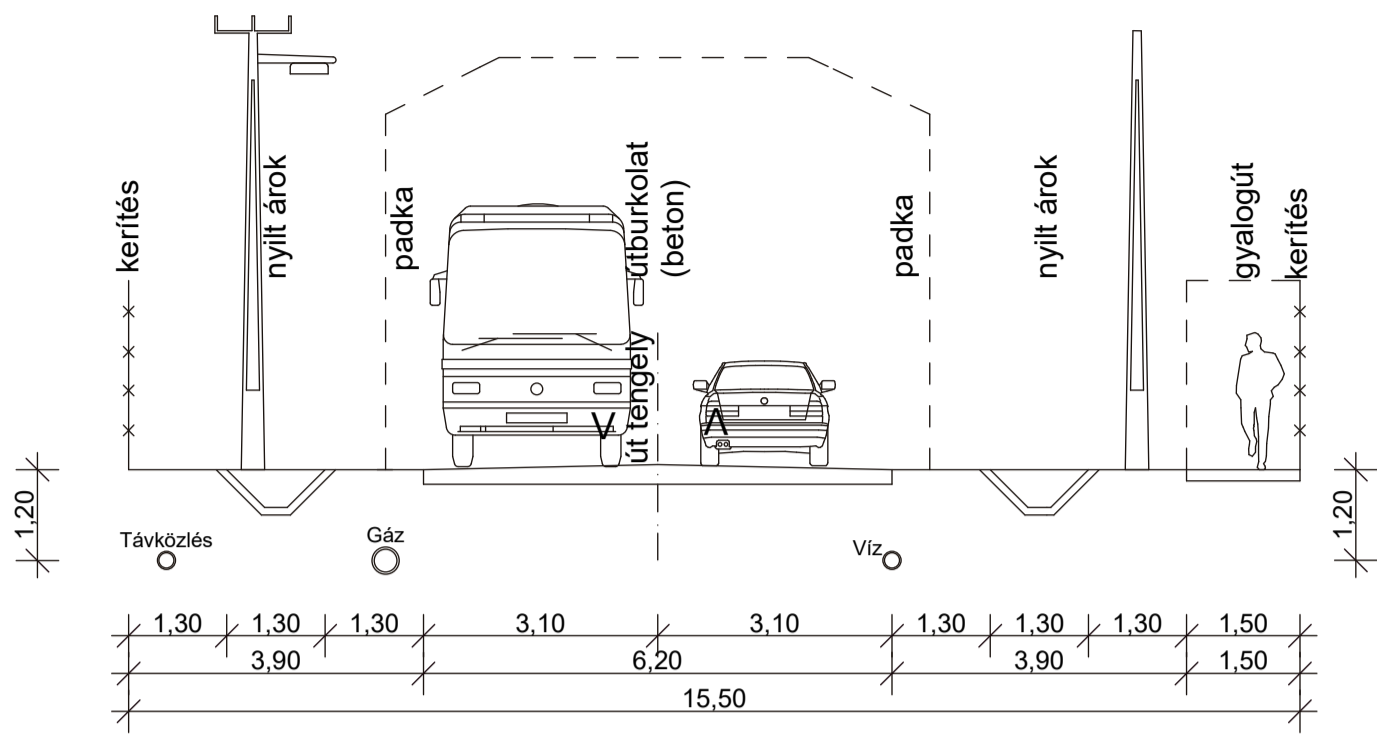


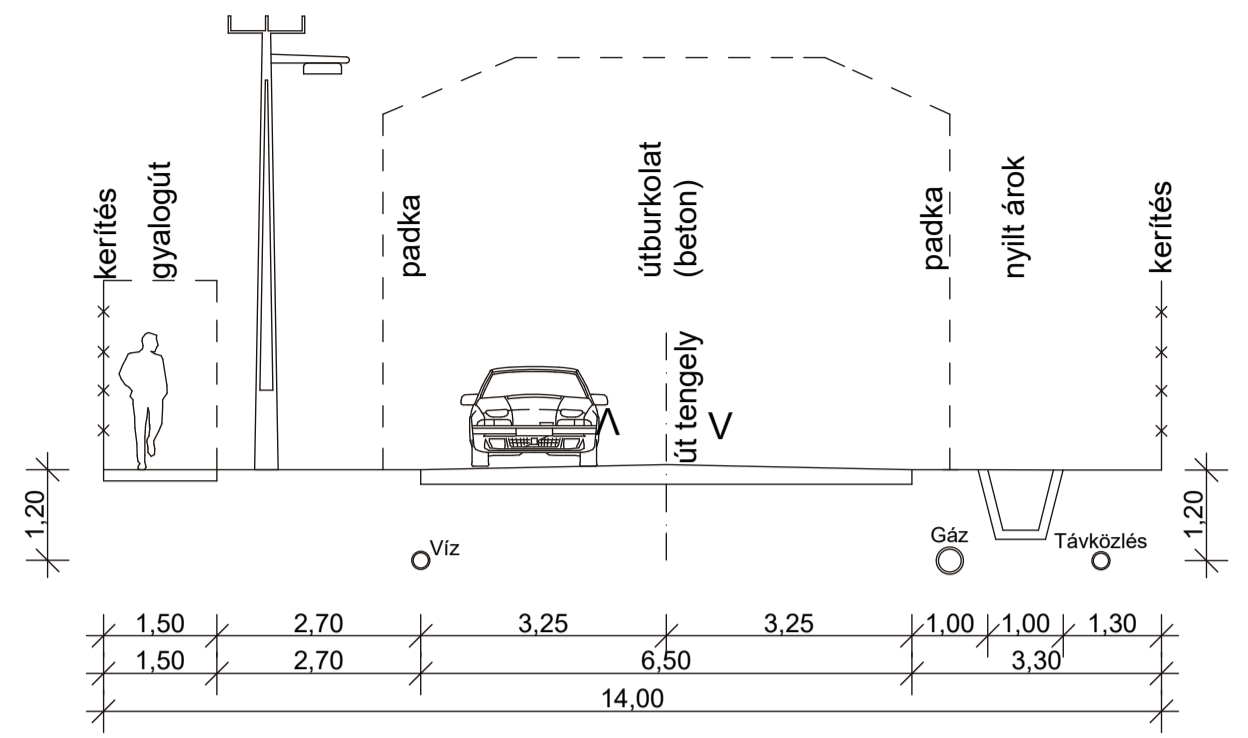
MEGLÉVŐ KERESZTSZELVÉNYEK

M = 1:100

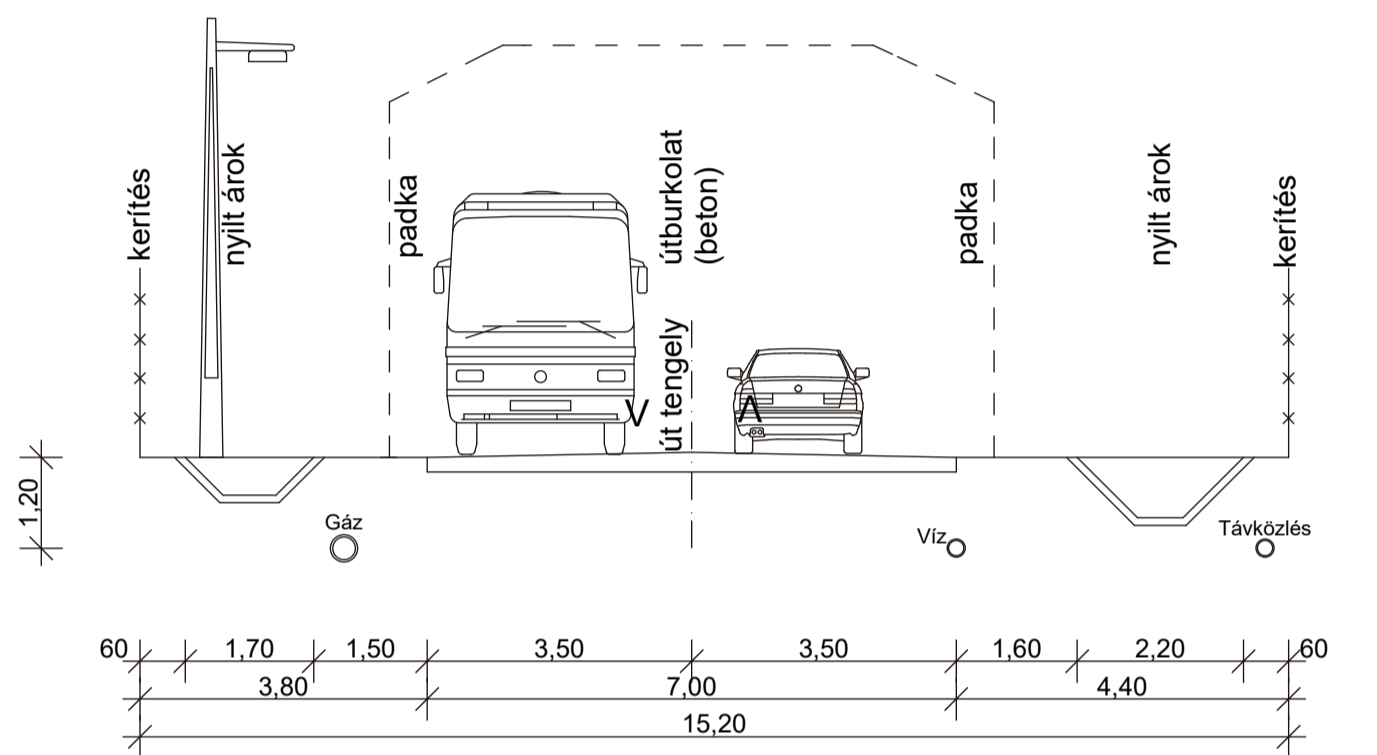
Belterületi összekötő út



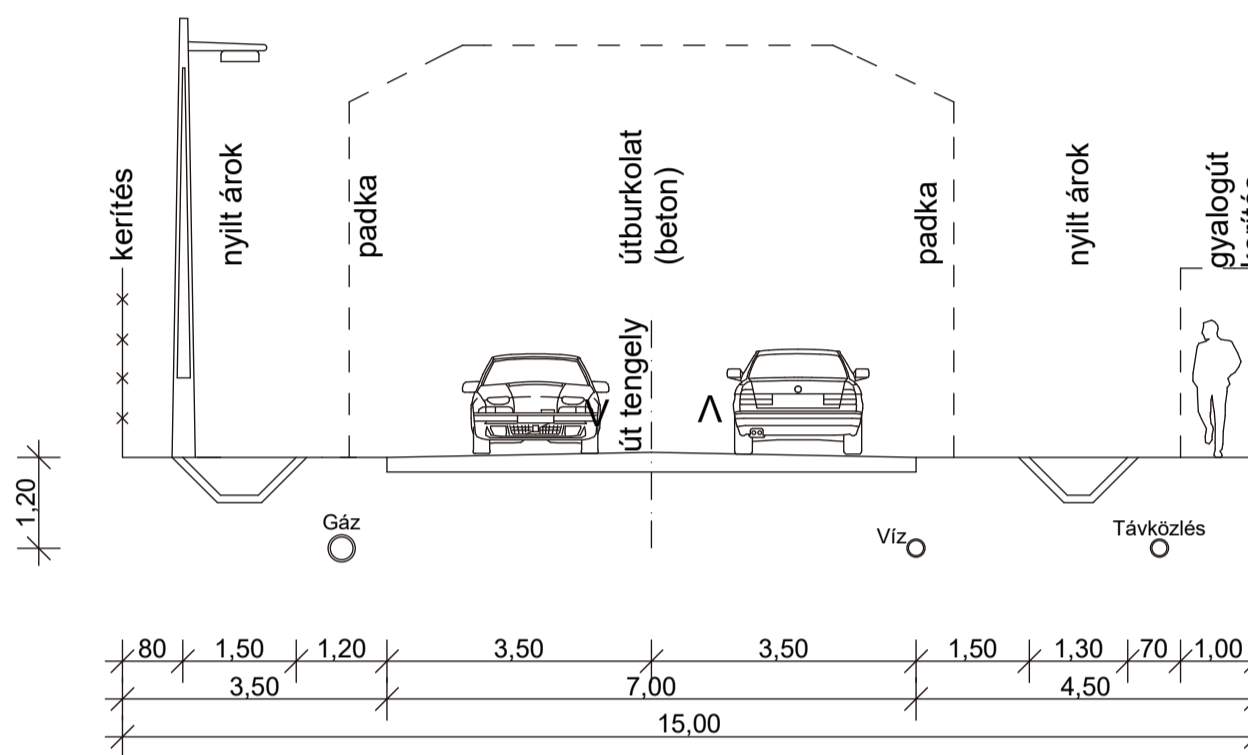
Belterületi összekötő út



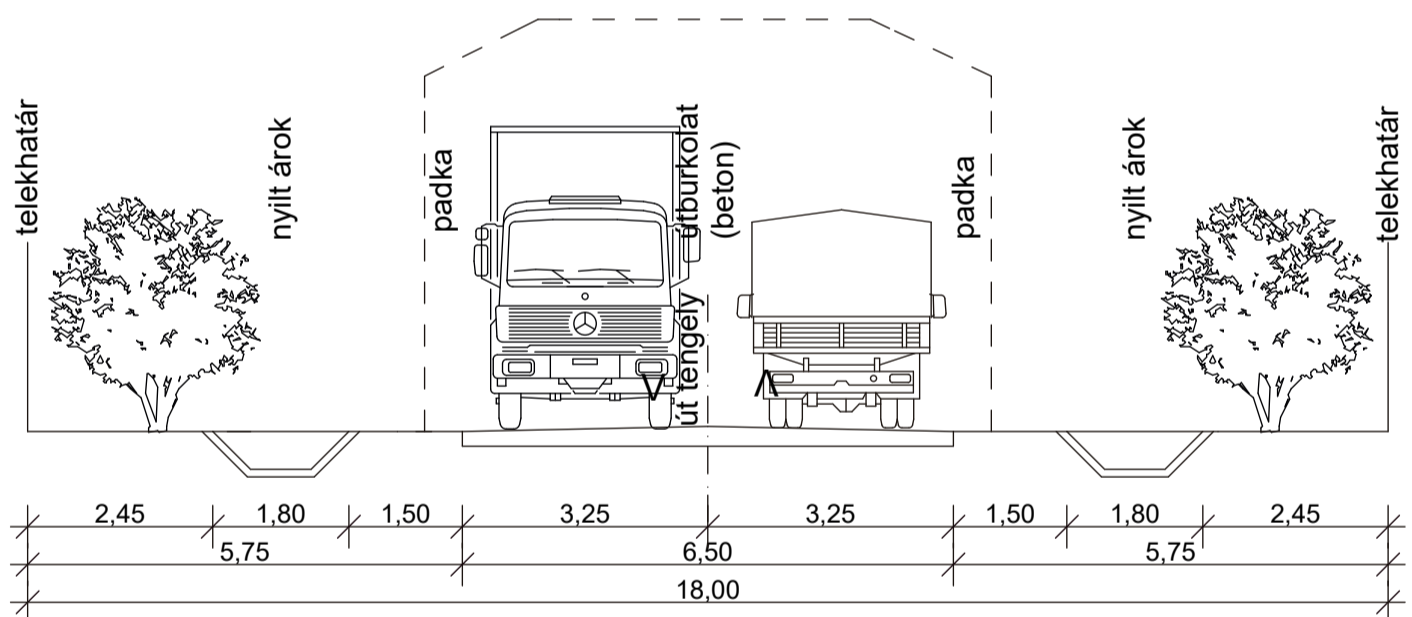
Belterületi összekötő út



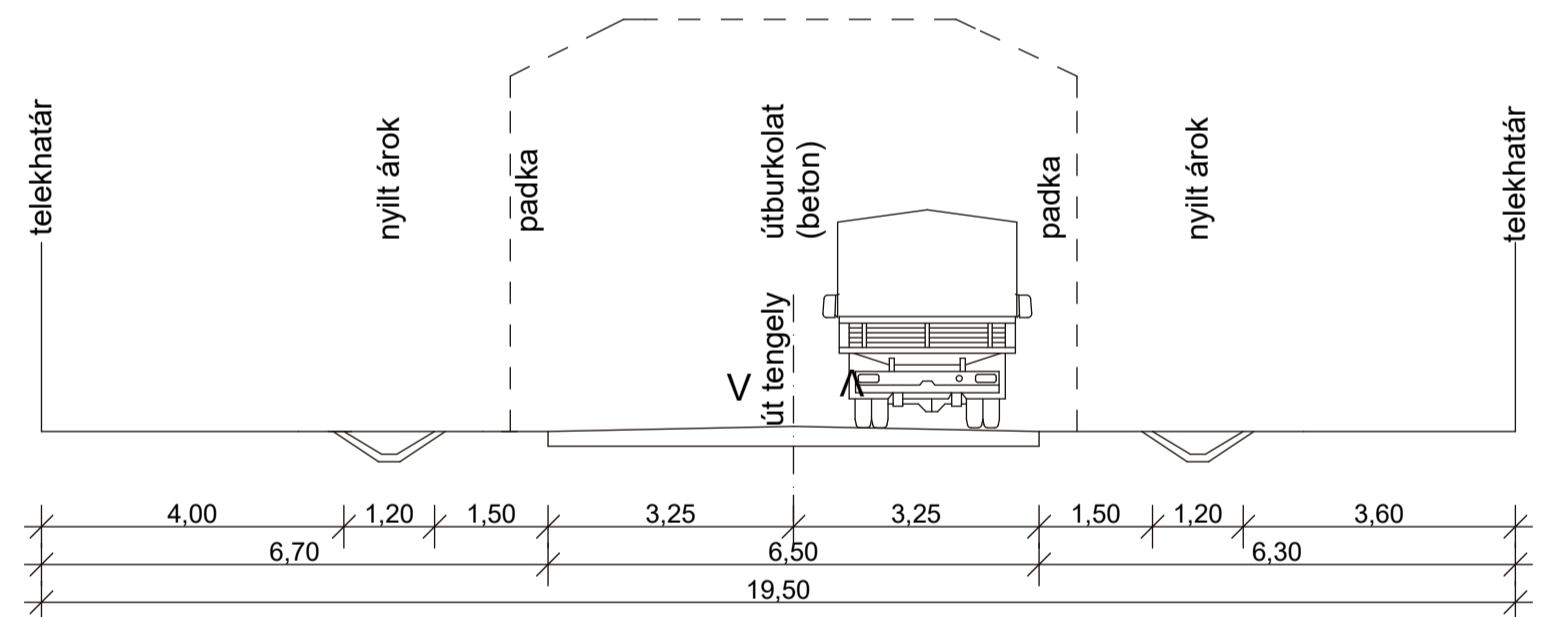
Belterületi összekötő út



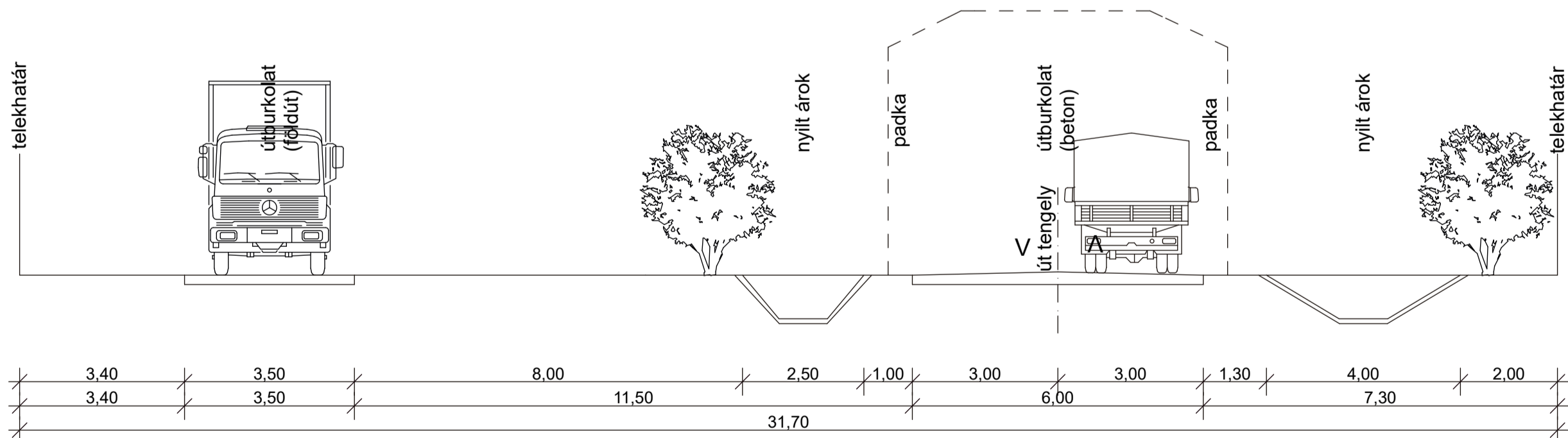
Külterületi összekötő út



Külterületi összekötő út



Külterületi összekötő út



Az alaptérkép az állami alapadatok felhasználásával készült!



MEGBÍZÓ:

PETNEHÁZA KÖZSÉG
Önkormányzat

TERVEZŐK:

Dudás Ede
Dudás Ede
okl. településmérnök
TT-15-0303

Kulcsár Gusztáv
Kulcsár Gusztáv
okl. építőmérnök
TK-15-0300

Székely Károly Csaba
Székely Károly Csaba
környezetmérnök
RKKVA-A-26/2011

Adám Veres Ferenc
Adám Veres Ferenc
távközlési mérnök
Th-T-15-0391

Bíró Károly
Bíró Károly
építőmérnök
TV-T-15-402, V-3a2/15-0402

Angyal András
Angyal András
okl. elektromos mérnök
EN-T-1-15-0403

Vasasné Bacsó Eszter
Vasasné Bacsó Eszter
épületgépész mérnök
GO-T/15-0506

Zsila László
Zsila László
okl. táj- és kertépítésmérnök
TK 09-0583, K/1 09-0583

Fazekasné Jánoskai Zsuzsa
Fazekasné Jánoskai Zsuzsa
építőmérnök
közreműködő tervező

Liskány Tamás
Liskány Tamás
építőmérnök
közreműködő tervező

A rajz megnevezése:
Meglévő keresztmetszelvények

Dátum:
2017. május hó

Törzsszám:
NYT-2016/86

Rajzszám:
T-MK

A munka megnevezése:

Petneháza Község
Településrendezési Terv

4431. Nyírségváros, Mackó u. 6.
Tel./fax: 42/421-363
E-mail:
nyirsegterv@nyirsegterv.t-online.hu
Web:
www.nyirsegterv.kft.hu